




 www.ayuntamientoelcercado.gob.do



RENDICIÓN DE CUENTAS

SEGUNDO AÑO DE GESTIÓN MUNICIPAL 2025-2026

En cumplimiento con lo establecido por la **Ley 176-07** sobre el Distrito Nacional y los Municipios. Este acto representa un ejercicio de transparencia, participación y compromiso con nuestra gente. A continuación, conoce los avances, logros y proyecciones de nuestra administración en este segundo año de gestión municipal...

Lic. William Alberto Garabito
Alcalde Municipal



PRESENTACIÓN

Durante el período **2025–2026**, el **Gobierno Municipal** desarrolló una gestión orientada al fortalecimiento integral del municipio, ejecutando diversas obras, proyectos, programas y acciones institucionales, mediante un enfoque de coordinación y trabajo conjunto con entidades del **Gobierno Central** y **empresas de servicios públicos**.

En materia de infraestructura vial, los trabajos de aplicación de asfalto y bacheo fueron posibles gracias a las gestiones realizadas por el **Gobierno Municipal** ante el **Ministerio de Obras Públicas y Comunicaciones (MOPC)**, impactando vías urbanas y rurales. Las acciones de iluminación pública se ejecutaron en coordinación con **EDESUR**, contribuyendo a la seguridad y el orden de los espacios intervenidos, mientras que la corrección de averías en redes de agua se realizó de manera conjunta con el **Instituto Nacional de Aguas Potables y Alcantarillados (INAPA)**.

De manera paralela, la gestión impulsó una transformación institucional, destacándose la digitalización y escaneo de documentos civiles, el fortalecimiento de los servicios del **Registro Civil**, la recuperación y organización de archivos institucionales, así como la implementación de sistemas de respaldo de información en la nube para salvaguardar los datos municipales.

Asimismo, se fortalecieron los servicios municipales, incluyendo transporte, apoyo comunitario y servicios operativos, reflejando una gestión basada en la articulación interinstitucional, la eficiencia administrativa, la transparencia y el bienestar de los munícipes. Dentro de estas ejecutorias podemos señalar las siguientes:





>>>>> CENTRO CIUDAD >>>>>

Se ejecutó un programa integral de **batcheo**, sustituyendo la capa asfáltica dañada y derivada de reparación de averías, **construcción de 235 metros contenes y aceras**, así como acciones complementarias orientadas al fortalecimiento de los espacios públicos y las infraestructuras comunitarias.

Se avanzó en la etapa final de la **cancha municipal**, se realizaron labores de mantenimiento y acondicionamiento del **Parque Central**, el **Parque Sánchez**, el **Parque** y el entorno del **Juzgado de Paz**, contribuyendo a la mejora de áreas recreativas e institucionales.

De igual manera, se llevaron a cabo acciones de **reemplazo de lámparas**, manejo y **retiro de escombros**, y otras intervenciones operativas que permitieron mantener el orden, la seguridad y el adecuado funcionamiento de los espacios públicos del municipio.



>>>>> **EL BATEY** >>>>>





Se desarrollaron diversas acciones orientadas al mejoramiento de la infraestructura y los espacios comunitarios, destacándose trabajos de **aplicación de asfalto en todas sus calles**, colocación de **iluminación pública**, así como la **aplicación de pinturas** en el Techado Deportivo Municipal.

En la sección **Los Calabazos**, se ejecutaron de manera integral trabajos de **construcción de sus contenes**, seguidos de la **aplicación de asfalto**, contribuyendo a mejorar la movilidad, la seguridad vial y el ordenamiento del entorno.

De manera complementaria, se llevaron a cabo labores de restauración del **Monumento a Cristo**, fortaleciendo la preservación del patrimonio local y el embellecimiento del espacio público.





>>>>> **LAS MARÍAS** >>>>>

En la comunidad de **Las Marías** se ejecutaron trabajos de **construcción de 115 metros de contenes y asfaltado de una de sus calles, ubicada en la parte de atrás de la calle Prof. Juan González de dicho sector**, como parte de las acciones orientadas al mejoramiento de la infraestructura vial del municipio.

Estas intervenciones permitieron optimizar la transitabilidad, mejorar el ordenamiento de la vía y fortalecer la seguridad tanto para peatones como para conductores, contribuyendo de manera directa al bienestar y la movilidad de los residentes de la comunidad.






>>>>> **BROOKLYN** >>>>>

Por primera vez, la comunidad de **Brooklyn** fue intervenida de manera integral, logrando una transformación significativa mediante el **asfaltado de todas sus calles** y la **construcción de un baden**, lo que permitió mejorar sustancialmente las condiciones de sus vías.

Esta intervención marcó un antes y un después en la comunidad, generando que dichos munícipes decidieran en asamblea comunitaria cambiar dicho nombre a sector **JESÚS DE NAZARET**.








>>>>> **MANYAI** >>>>>

Igual que en la comunidad de **Brooklyn, Manyai** fue **asfaltado en su totalidad, además de la construcción de dos badenes**, logrando una mejora significativa en las condiciones de sus vías.

Esta intervención fortalece la seguridad vial, la movilidad y la calidad de vida de sus habitantes, atendiendo un pedido histórico en materia de infraestructura.





»»»» **PLACER BONITO** »»»»

En la comunidad de **Placer Bonito** se ejecutaron diversas acciones orientadas al mejoramiento de la infraestructura vial, incluyendo trabajos de **aplicación de asfalto en todas y cada de sus calles, así como la construcción de 4 badenes, más la construcción de 374 metros de contenes**, contribuyendo a mejorar la transitabilidad y la escorrentía de aguas en las vías.

De manera complementaria, posteriormente se realizaron intervenciones para la **corrección de 8 averías en tuberías del acueducto**, garantizando un adecuado funcionamiento de los sistemas de agua potable y preservando las superficies intervenidas, a cuyos fines hubo que realizar **un nuevo bacheo**.





>>>>> **EL JOBITO** >>>>>

En el **Jobito** se ejecutó la **construcción de 19 badenes, luego de la aplicación de asfalto en todas y cada de sus calles**, orientados a mejorar las condiciones de las vías y garantizar una circulación más segura y ordenada y de sus aguas.

De manera complementaria, y luego del asfaltado se realizaron acciones para la corrección de **7 averías en tuberías**, para luego proceder con el bacheo de las superficies dañadas fruto de estas excavaciones, preservando la durabilidad de las infraestructuras viales intervenidas.

En este mismo sentido se construyeron **612 metros de contenes y 30 metros de aceras** en dicha comunidad.





>>>>> **VILLA ESPERANZA** >>>>>





En el sector ***Villa Esperanza*** se desarrolló una intervención integral orientada a la mejora de la infraestructura vial y de servicios, mediante la ejecución de trabajos de ***asfaltado en cada una de sus calles***, y la ***construcción de 10 badenes***, acompañados de acciones para la corrección de averías en tuberías, **lo que genero un nuevo bacheo.**

Estas labores permitieron optimizar las condiciones de circulación, asegurar la correcta canalización de aguas y fortalecer la durabilidad de las vías intervenidas, generando un impacto positivo en la movilidad y en las condiciones generales del entorno comunitario.






>>>>> **MERCADO MUNICIPAL** >>>>>

En el sector por el **Mercado Municipal** se desarrollaron acciones específicas orientadas a mejorar las condiciones operativas y de seguridad del espacio, incluyendo trabajos de **batcheo** en áreas de circulación interna, así como la **corrección de averías** en la red de **tuberías**, estas últimas ejecutadas en coordinación con el Instituto Nacional de Aguas Potables y Alcantarillados (INAPA).

De manera complementaria, se llevó a cabo el reemplazo de lámparas, fortaleciendo la iluminación del área y contribuyendo a un entorno más seguro y funcional para comerciantes y usuarios del mercado.





>>>>> **LA CULEBRA** >>>>>

En la comunidad de La **Culebra** se realizaron diversas intervenciones orientadas al mejoramiento de la infraestructura y los servicios básicos, incluyendo la **aplicación de asfaltado de manera general** y la **construcción de 8 badenes**, lo que permitió optimizar las condiciones de las vías y fortalecer la seguridad vial.

De manera complementaria, se **corrigieron averías** en la red de tuberías, trabajos ejecutados en coordinación con el Instituto Nacional de Aguas Potables y Alcantarillados (INAPA) y **un posterior bacheo**.

Asimismo, se llevaron a cabo labores de **mantenimiento en la cañada municipal** y acciones de electrificación y **reemplazo de lámparas de alumbrado público**, contribuyendo a un entorno más seguro, ordenado y funcional para la comunidad.





>>>>> **LOS MAESTROS** >>>>>

En **Los Maestros** se ejecutaron trabajos de **aplicación general de asfalto** y **construcción de 3 badenes**, logrando una transformación significativa de sus calles.

Estas intervenciones evidenciaron un antes y un después en las condiciones viales del sector, mejorando la seguridad, la movilidad y el acceso para residentes y visitantes, y contribuyendo de manera directa a la mejora del entorno urbano y la calidad de vida de sus habitantes, más el **cambio de alumbrado eléctrico dañado**.





>>>>> **LOS MATEOS** >>>>>



En **Los Mateos** se ejecutaron trabajos de **construcción de 215 metros de contenes**, junto con la **aplicación de asfalto en sus calles** y la construcción de **7 badenes**, logrando una mejora integral de las vías.

Estas intervenciones permitieron transformar las calles del sector, lo cual, adjunto al cambio del 80% de las lamparas del alumbrado público dañadas, contribuyen, no solo a mejorar las condiciones de circulación, seguridad vial, sino también a la seguridad ciudadana, impactando directamente en la calidad de vida de sus residentes.

>>>>> **SIEMBRA VIEJA** >>>>>



En la comunidad de **Siembra Vieja** se registró un cambio significativo en su infraestructura vial, mediante la **construcción de más de un kilómetro de aceras y contenes**, seguidos de la **aplicación de asfalto en todas sus calles**, lo que permitió mejorar de manera integral las condiciones de vida de sus habitantes.

Estas intervenciones contribuyeron al ordenamiento del entorno, a una mejor movilidad peatonal y vehicular, y al fortalecimiento de la calidad de vida de los residentes, marcando una transformación notable en la comunidad, **además de encontrarse su parque en más de un 40% de ejecución, a espera de su pronta terminación.**





>>>>> **PASO NUEVO** >>>>>

En **Paso Nuevo** se **construyeron 180 metros de contenes**, como parte de la planificación previa para la **posterior aplicación de asfalto** en este sector, además de la construcción de 1 baden para permitir la escorrentía de aguas.

Adjunto a esto, logramos la instalación de 3 postes de tendido eléctrico y la restauración total del sistema eléctrico de esta comunidad, intervenciones que permitieron sentar las bases para una sociedad más ordenada y segura, garantizando una adecuada canalización de aguas pluviales y preparando la infraestructura necesaria para futuras mejoras viales, en beneficio de sus residentes.





>>>>> **LA GUAMA** >>>>>



En la comunidad de **La Guama** se encuentran actualmente en ejecución los trabajos de **construcción de 2,680 metros de aceras y contenes**, como parte de las acciones orientadas al mejoramiento del ordenamiento vial y la seguridad peatonal, tendentes a asfaltar las vías de dicha comunidad.

De manera complementaria, el proyecto incluye la construcción de un **parador fotográfico**, cuya ejecución avanza de forma progresiva y contribuirá al embellecimiento del entorno y al fortalecimiento de la identidad comunitaria. Estas intervenciones forman parte de la planificación municipal para el desarrollo urbano y la adecuación de la infraestructura local.





»»»» **LA RANCHA** »»»»

En la comunidad de **La Rancho** actualmente se ejecutan un conjunto de acciones orientadas al fortalecimiento de la infraestructura comunitaria, destacándose la **construcción de más de 1,600 metros entre aceras y contenes**, en la localidad de El Palmar.

Durante el período evaluado se registraron avances en la construcción del **parador fotográfico de El Palmar, y el de La Rancho**, acompañado de trabajos de **construcción del encache de la cañada local** y sus **canaletas**, garantizando un adecuado manejo de las aguas pluviales y dos puentes para permitir el tránsito peatonal y vehicular.

De manera complementaria, se realizaron labores de **aplicación de pinturas en muros, rehabilitación de caminos vecinales** y acciones de **iluminación pública en beneficio de sus comunidades**.






>>>>> **LA NAVAJA** >>>>>



En la comunidad de **La Navaja** se ejecuta actualmente un programa general y total de **aplicación de asfalto y de construcción de badenes, y de contenes**, incluyendo la intervención de la calle en dirección a **Agua Fresca**, contribuyendo a mejorar de manera significativa las condiciones de transitabilidad en este importante corredor vial.

Estas acciones permitieron fortalecer la movilidad, la seguridad y el acceso entre comunidades, impactando positivamente el desplazamiento de residentes y el flujo vehicular en la zona.





>>>>> **JUAN DE LA CRUZ** >>>>>



En la comunidad de **Juan de la Cruz** y sus **secciones** se ejecutaron trabajos de **aplicación de asfalto**, acompañados de la **construcción de contenes y badenes**, como parte de las acciones orientadas al fortalecimiento de la infraestructura vial, en los cuales se resalta la calle hacia la escuela de los Arroyo, la calle hacia el cementerio, la de Guayabo Dulce y el sector de Los Campeches completo.

Estas intervenciones, conjuntamente con la construcción de encaches y puentezuelos para acceder a viviendas, permitieron mejorar la transitabilidad, reforzar la seguridad vial y optimizar el ordenamiento de las vías, impactando positivamente la movilidad y las condiciones de vida de los residentes de estas zonas.





>>>>> **LA COLONIA** >>>>>

En respuesta a **emergencias**, se han realizado 3 labores de acondicionamiento en el **paso del puente de La Colonia**, con el objetivo de restablecer y garantizar la circulación segura en esta vía de alto tránsito, aunque las aguas de la semana pasada volvieron a destruir dicho paso.

La intervención permitió reforzar las condiciones del área afectada, corregir situaciones de riesgo y asegurar la continuidad del paso vehicular y peatonal, especialmente ante condiciones climáticas adversas.

Estas acciones, vienen combinadas con trabajos actuales, de limpieza, colocación de materiales de base y subbase en las comunidades de RANCHO VIEJO, LA MONTEADITA, así como en El Pinal, El Guanal, El Ático, La Vereda, Guatapanal, Sabana Bonita, Los Paredones, Hoyo de la Piedra, El Silencio, Los Gringos y la calle del cementerio para permitir el tránsito peatonal y vehicular y al mismo beneficiar la extracción de productos y su traslado para comercialización. **PERO LA GRAN OBRA PENDIENTE SIGUE SIENDO SU CARRETERA Y EL PUENTE.**



DENTRO DEL MARCO DEL DESARROLLO SOCIAL APLICADO DE MANERA PARTICULAR A LOS CERCADENSES hemos iniciado el PROGRAMA **PISOS DE TIERRA CERO**, mediante el cual serán impactados los **41 parajes** del municipio de El Cercado y los 13 barrios de la zona urbana, con la construcción de pisos de cemento, y así seguir dignificando la vida de todos y cada uno de los cercadenses.

Además de lo anterior, el segundo acápite de este renglón implica el aporte de materiales para la construcción, tales como: zinc, cemento, block, varillas, maderas, entre otros, a fines de ayudar a las familias vulnerables en estos días de intensas lluvias y tormentas.

Con la promesa de que, contrario a usos pasados de otras administraciones, quienes usaban esto en tiempos de campaña y solo con fines electoreros, esta ALCALDÍA NO USARA LOS RECURSOS MUNICIPALES EN BENEFICIO DE CANDIDATO ALGUNO, por lo que una vez abierta la campaña se suspenderán estas ayudas, a menos que surja alguna emergencia municipal.





>>>>> TRANSFORMACIÓN DIGITAL >>>>>


DEPARTAMENTO DE REGISTRO CIVIL



Desde el inicio de la gestión municipal en el año 2024, la **Alcaldía Municipal** ha impulsado un proceso de transformación digital de los documentos del **Departamento de Registro Civil**, orientado a fortalecer la organización, preservación y seguridad de la información. Como parte de este proceso, los documentos civiles, judiciales, y del Consejo de Regidores, han sido registrados sistemáticamente en una base de datos, para luego ser escaneados y almacenados en la nube, garantizando su resguardo, fácil acceso y protección ante riesgos físicos.

De manera complementaria, se llevó a cabo la recuperación de cientos de documentos correspondientes al **archivo muerto**, procediendo a su clasificación, depuración y organización conforme a los lineamientos establecidos.

Asimismo, se estableció que aquellos documentos con una antigüedad de diez (10) años o más serán transferidos al **Archivo Regional de la Nación**, en cumplimiento de la normativa archivística vigente, contribuyendo así a la preservación de la memoria institucional y al fortalecimiento de la gestión documental municipal.





>>>>> **SERVICIOS MUNICIPALES** >>>>>

ASISTENCIA MUNICIPAL



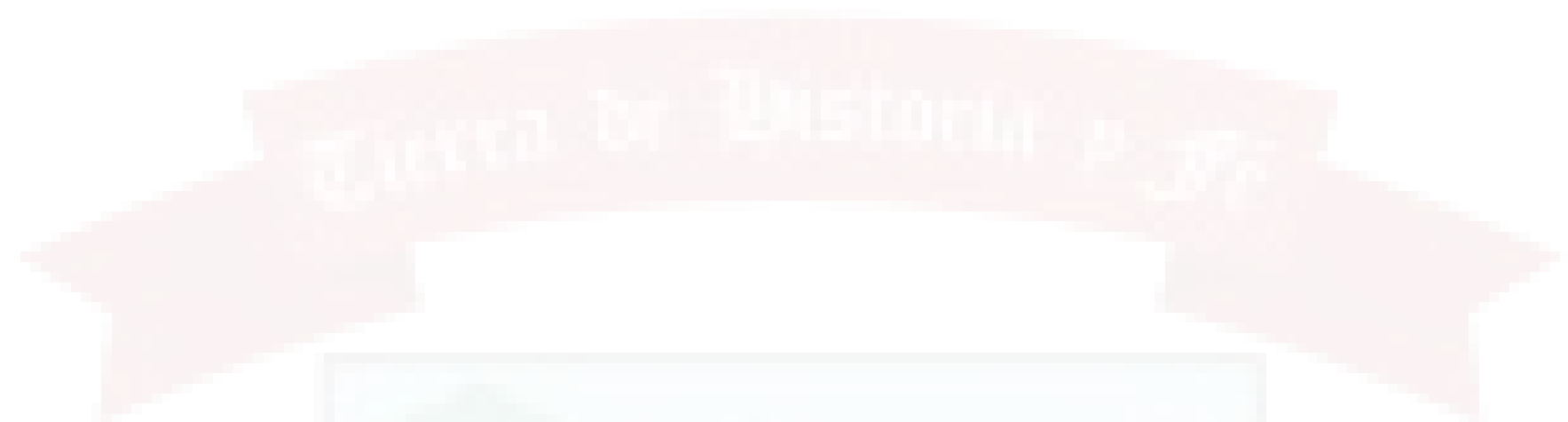
TIPOS DE SERVICIOS

CANTIDAD

OBSERVACIONES

Servicios Funebres	31	N/A
Limpieza en General del Cementerio Municipal	Multiples	Limpieza de malezas y fumigación
Limpieza en general de los Cementerios Rurales	Multiples	Limpieza de malezas y fumigación
Supervisiones	Multiples	N/A
Transportes	Multiples	N/A





>>>>> RESUMEN FINANCIERO >>>>>

TRANSPARENCIA - EFICIENCIA - SERVICIO MUNICIPAL



RESUMEN EJECUTIVO – ABRIL 2025 A MARZO 2026

PERÍODO COMPLETO: 12 MESES | FUENTE: DISTRIBUCIÓN DE INGRESOS POR FONDO Y REPORTES EP-02 – SIAFIM

TOTAL INGRESOS RD\$54.9 M	TOTAL GASTO RD\$48.5 M	TRANSF. EXTRAORDINARIAS RD\$11.7 M	OBRAS EJECUTADAS RD\$9.7 M
--	---	---	---

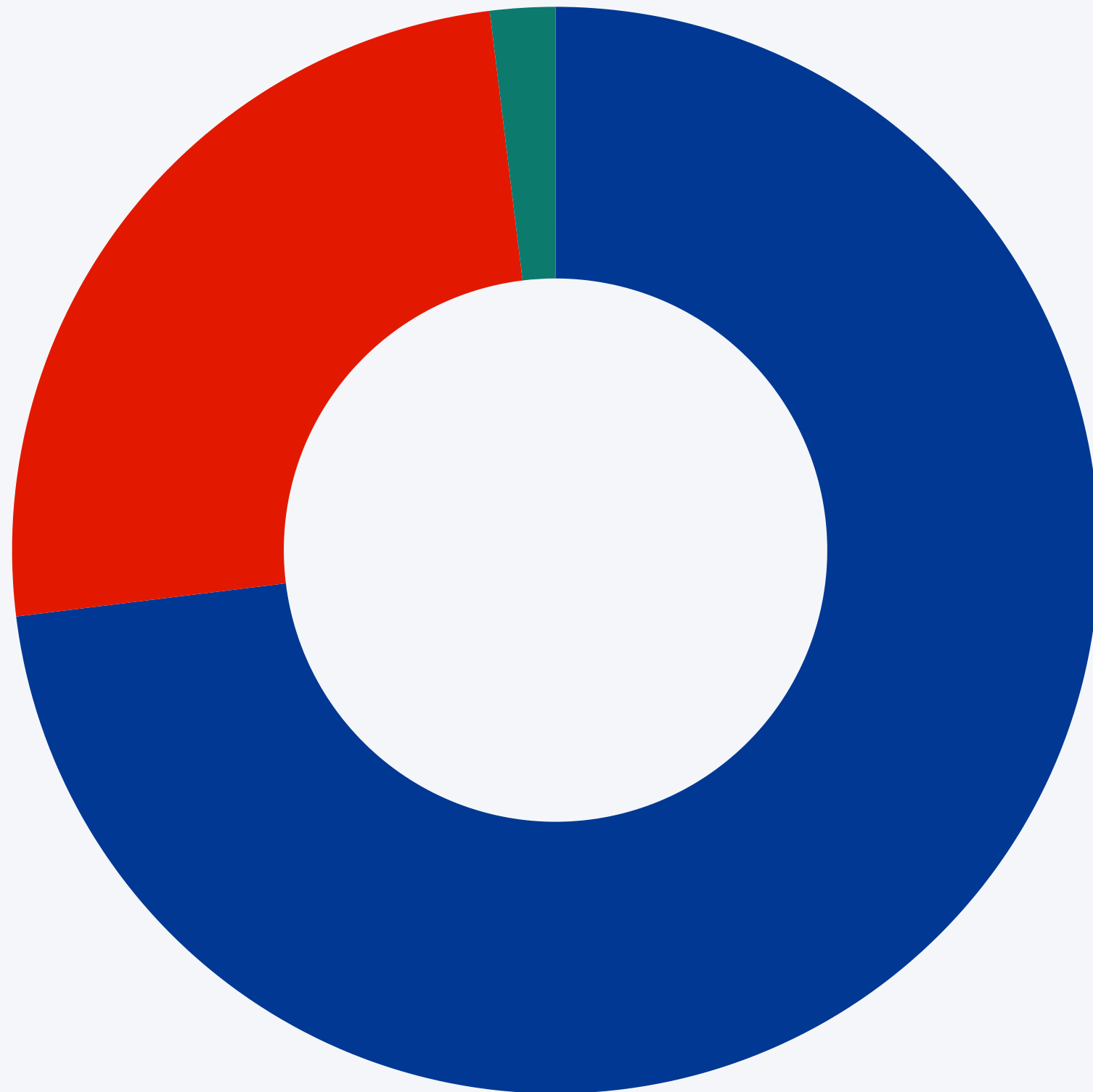
La **Alcaldía Municipal** percibió **54.9 millones** de pesos de los cuales **11.7 millones** correspondieron a partidas extraordinarias recibidas desde el **Ministerio de la Presidencia** y desde la **Liga Municipal Dominicana**.

El Gasto total ejecutado para este período ascendió a **48.5 millones** de pesos, y se ejecutó una inversión directa en obras de infraestructura, hidráulica, vial, y remozamientos por **9.7 millones**.

DISTRIBUCIÓN GENERAL DE INGRESOS

TOTAL PERCIBIDO: RD\$54,913,422.87

● LMD Ordinarias ● Extraordinarias ● Ingresos Propios



ORDINARIAS

RD\$42,070,962

77%

EXTRAORDINARIAS

RD\$11,748,738.79

21.0%

Cancha Juzgado, Parque de La Rancho, Aceras y Contenes, Tormenta Melissa.

INGRESOS PROPIOS

RD\$1,093,722.08

2%

Impuestos, tasas, licencias y recaudación local

DETALLE DE INGRESOS PROPIOS MUNICIPALES

TOTAL INGRESOS PROPIOS PERCIBIDOS: RD\$1,093,722.08 (2% DEL TOTAL) | PERÍODO: ABR 2025–MAR 2026

Distribución por categorías mas relevantes

Mercados y Hospedajes

Arrendamiento de espacios en mercado municipal

~RD\$453,790 41%

Registro de Documentos

Registro y tramitación ante el ayuntamiento

~RD\$241,525 22%

Galleras

Licencias de operación de galleras

~RD\$125,000 11%

Bienes Muebles

Venta Trimotor

~RD\$90,000 8%

Recargo Mora / Multas/ otros

Recargos sobre impuestos en mora

~RD\$40,200 4%

Espectáculos Públicos

Permisos y boletas de eventos

~RD\$10,500 1%

Certificaciones varios

Certif. Veterinarias y permisos

**~RD\$9,000
1%**

Otros

~RD\$123,707 .0811%

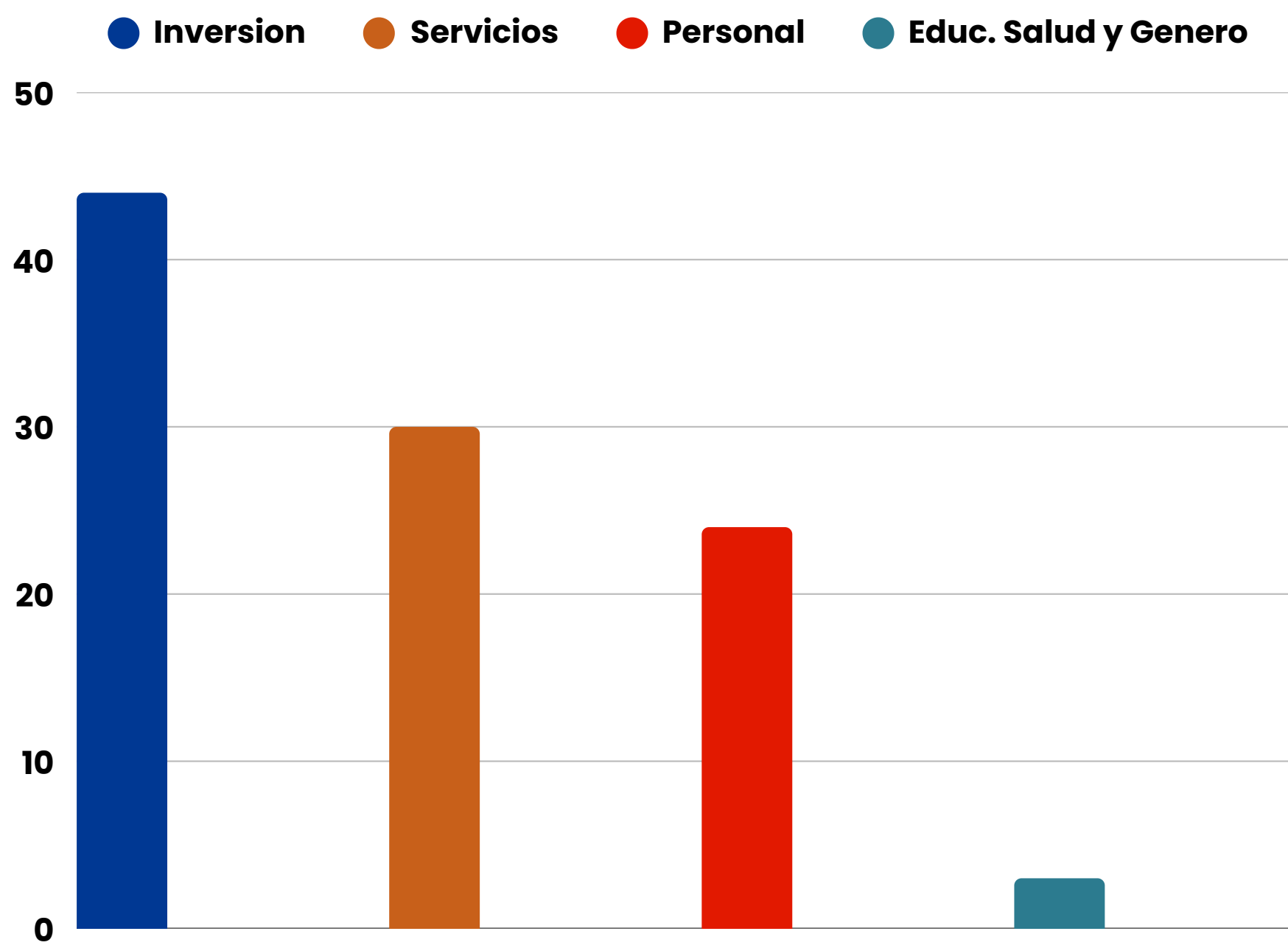
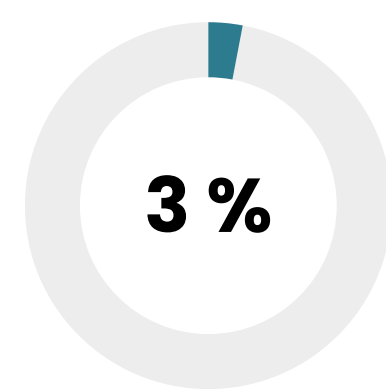
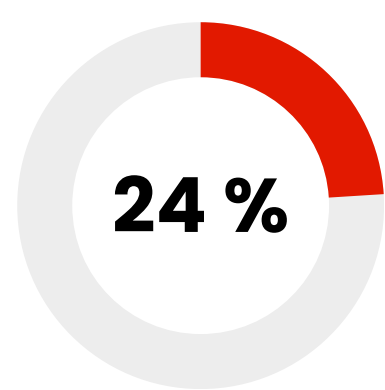
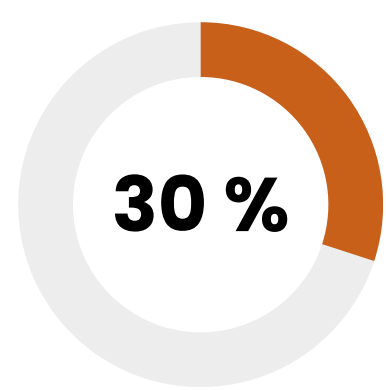
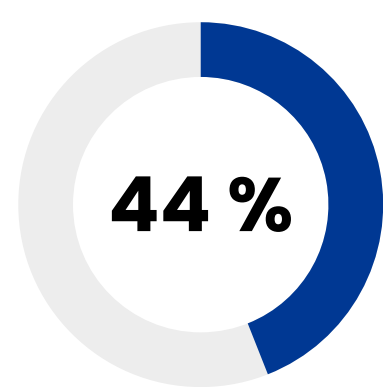
RESUMEN DE EJECUCIÓN DEL GASTO SEGÚN EL DESTINO DEL FONDO

01 Inversión RD\$21,124,632

02 Servicios RD\$14,360,252

03 Personal RD\$11,528,522

04 Educación SyG. RD\$1,488,091



PRINCIPALES OBRAS E INFRAESTRUCTURA

ESTADO AL 31 DE MARZO 2026 | PERÍODO: ABR 2025 – MAR 2026

**ACERAS PALMAR DE LA RANCHA
(LMD) (CONTINUACIÓN)**

RD\$3,046,486.00

Estado: En ejecución

**PARQUE LA RANCHA
(CONTINUACIÓN)**

RD\$2,202,35.00

Estado: En ejecucion

**CANCHA MIXTA
JUZGADO DE PAZ**

RD\$1,296,0995

Estado: En ejecucion

PLAZA COMERCIAL

RD\$1,274,295.00

Estado: En ejecución

**CONSTRUCCIÓN Y REHABILITACION DE
ACERAS Y CONTENES JUAN DE LA
CRUZ)**

RD\$514,276.00

Estado: Concluida

**CAÑADA MUNICIPAL
(REHABILITACIÓN)**

RD\$39,877.00

Estado: En ejecucion

OBRAS E INFRAESTRUCTURA EJECUTADAS

ESTADO AL 31 DE MARZO 2026 | PERÍODO: ABR 2025 – MAR 2026

REPARACIÓN DE CAÑADA LA RANCHA

RD\$497,930.00

Estado: En ejecución

**SISTEMA DE VIGILANCIA, CAMARAS Y
SEÑALIZACIÓN VIAL**

RD\$408,487.00

Estado: En ejecución

BACHEO Y ADECUACION DE CALLES

RD\$153,976.00

Estado: En ejecución

ADECUACIÓN VERTEDERO

RD\$138,674.00

Estado: Concluido

PINTURA SEÑALIZACIÓN VIAL

RD\$71,800.00

Estado: Concluida

**CONSTRUCCIÓN DE ACERAS Y
CONTENES LA GUAMA**

RD\$71,600.00

Estado: En ejecucion

OBRAS E INFRAESTRUCTURA EJECUTADAS

ESTADO AL 31 DE MARZO 2026 | PERÍODO: ABR 2025 – MAR 2026

**MIRADOR FOTOGRÁFICO PALMAR DE
LA RANCHA**

RD\$65,300.00

Estado: En ejecución

REMOZAMIENTO A CRISTO

RD\$31,955.00


Estado: Concluida



>>>>> RANKING SISMAP MUNICIPAL >>>>>

POSICIÓN #01 – 10 DE ABRIL DE 2026

10/04 #01

POSICIÓN	GOBIERNO LOCAL	VALOR %	COLOR
1	Ayuntamiento de El Cercado	77.39 %	
2	Ayuntamiento de San Francisco de Macorís	76.46 %	
3	Ayuntamiento de Mella	75.14 %	
4	Ayuntamiento de Villa González	75.00 %	
5	Ayuntamiento de Altamira	74.89 %	



 www.ayuntamientoelcercado.gob.do



RENDICIÓN DE CUENTAS

SEGUNDO AÑO DE GESTIÓN MUNICIPAL 2025–2026

En cumplimiento con lo establecido por la **Ley 176-07** sobre el Distrito Nacional y los Municipios. Este acto representa un ejercicio de transparencia, participación y compromiso con nuestra gente.

Lic. William Alberto Garabito

Alcalde Municipal

